



**UŞAK İLİ, MERKEZ İLÇESİ,
FEVZİ ÇAKMAK MAHALLESİ
6988 ADA 10 NUMARALI
PARSELDE 1/1000 ÖLÇEKLİ
UYGULAMA İMAR PLANI
DEĞİŞİKLİĞİ
PLAN AÇIKLAMA RAPORU**



2025


Serpil KESKİN EZBERCİ

Şehir Plancısı

İÇİNDEKİLER

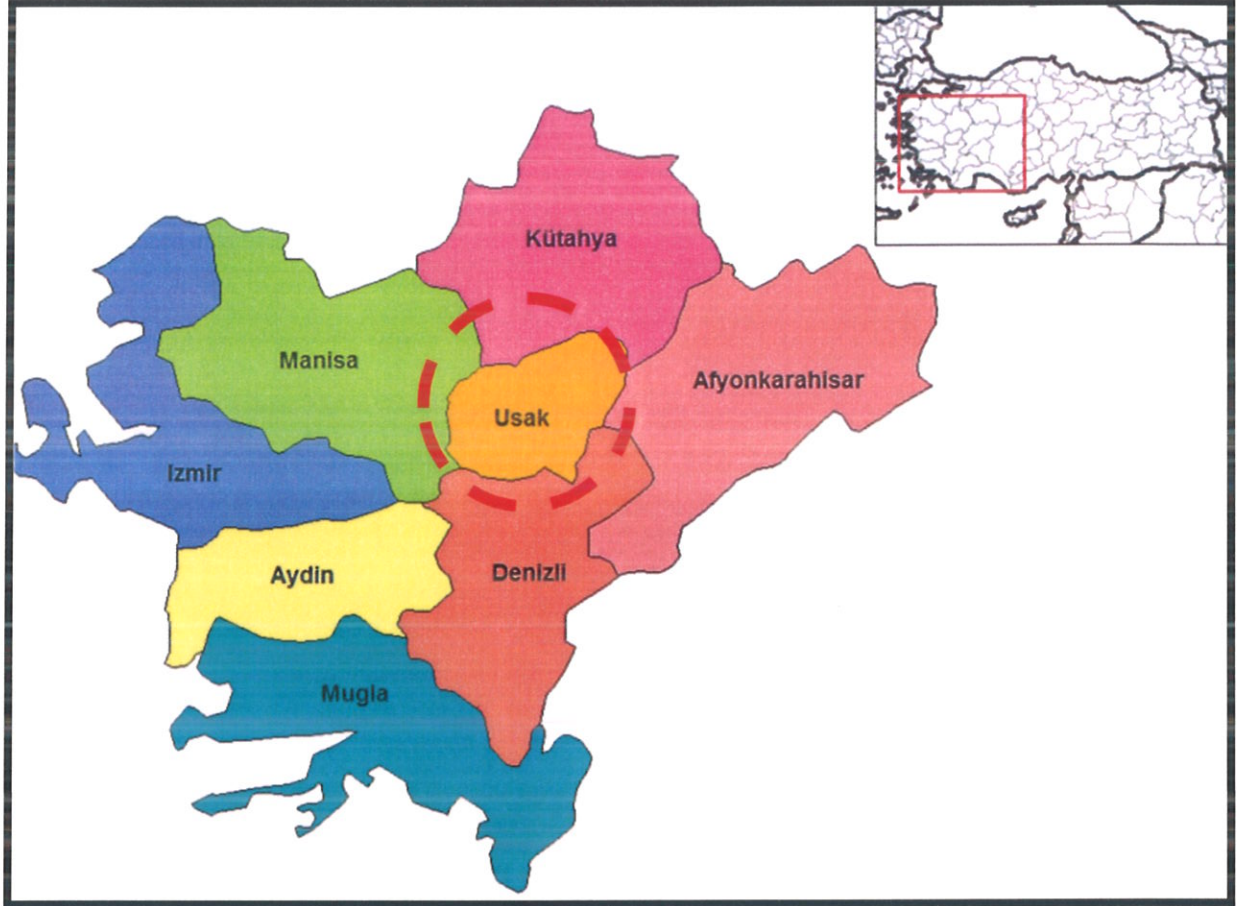
1. PLANLAMA ALANININ KONUMU ve GENEL ÖZELLİKLERİ.....	1
1.1. ÜLKE VE BÖLGE İÇİNDEKİ YERİ.....	1
1.2. ULAŞIM AĞINDAKİ YERİ	4
2. MÜLKİYET VE KADASTRAL DURUM	5
2.1. MÜLKİYET DURUMU	5
2.2. KADASTRAL DURUM.....	5
3. MEVCUT DURUM TESPİTİ.....	6
3.1. YAPI ANALİZİ	6
3.2. ALANA AİT FOTOĞRAFLAR	6
3.3. KORUMAYA İLİŞKİN VERİLER	7
3.4. HALİHAZIR HARİTA DURUMU	7
3.4.1. 1/1.000 HALİHAZIR HARİTA DURUMU	7
4.MEVCUT PLANLAMA KARARLARI	7
4.1. 1/100.000 ÖLÇEKLİ ÇEVRE DÜZENİ PLANI	7
4.2. 1/1.000 ÖLÇEKLİ UYGULAMA İMAR PLANI	8
5. PLANLAMANIN GEREKÇESİ VE PLANLAMA KARARLARI	9
5.1. PLANLAMA GEREKÇESİ VE AMACI	9
5.2. PLANLAMA KARARLARI	10

HARİTA LİSTESİ

HARİTA 1: EGE BÖLGESİ İLLERİ.....	1
HARİTA 2: UŞAK İLÇELERİ.....	2
HARİTA 3: UYDU GÖRÜNTÜSÜ	2
HARİTA 4: UŞAK İLİ KARAYOLLARI HARİTASI	4
HARİTA 5: PLANLAMA ALANI YAKIN ÇEVRE ULAŞIM BAĞLANTILARI.....	5
HARİTA 6: PLANLAMA ALANI KADASTRO HARİTASI.....	6
HARİTA 7: PLANLAMA ALANI 1/1000 ÖLÇEKLİ HALİHAZIR HARİTA	7
HARİTA 8: MEVCUT 1/100.000 ÖLÇEKLİ ÇEVRE DÜZENİ PLANI.....	8
HARİTA 10: PLANLAMA ALANI 1/1000 ÖLÇEKLİ MEVCUT PLAN.....	9
HARİTA 11: ÖNERİ UYGULAMA İMAR PLANI.....	10

1. PLANLAMA ALANININ KONUMU VE GENEL ÖZELLİKLERİ

1.1. ÜLKE VE BÖLGE İÇİNDEKİ YERİ



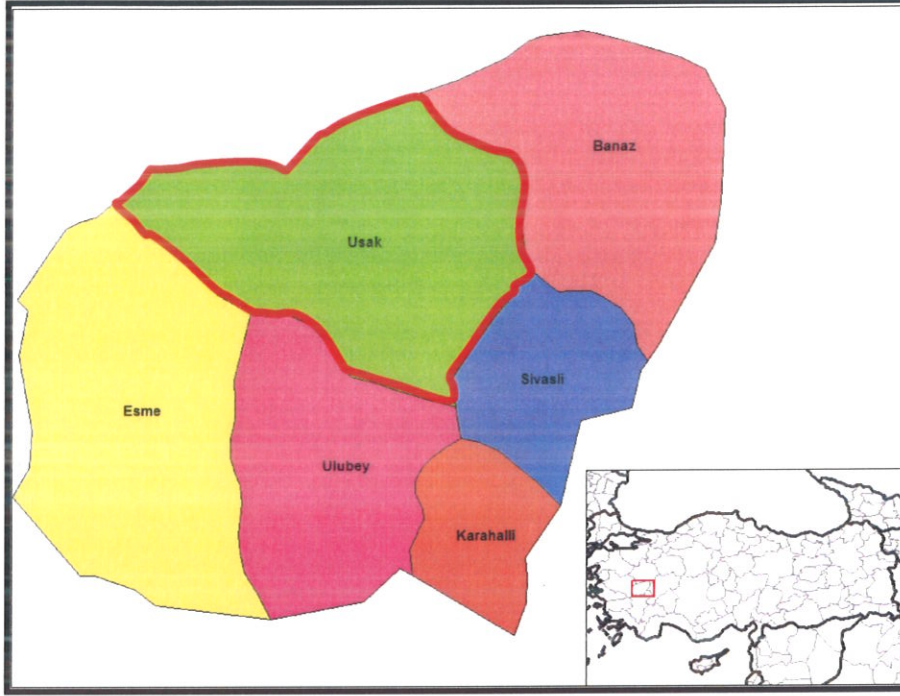
HARİTA 1: EGE BÖLGESİ İLLERİ

Uşak İli, Ege Bölgesinin İç Batı Anadolu bölümünde, Ege Bölgesi ile İç Anadolu bölgesinin birbirlerinden ayrıldığı İç Batı Anadolu eşiğinin batı kenarında, 38 derece 13 dakika ve 38 derece 56 dakika enlemleri ile 28 derece 48 dakika ve 29 derece 57 dakika boylamları arasında yer alır. Kuzeyde Kütahya, doğuda Afyon, güneyde Denizli ve batıda Manisa illeri bulunmaktadır. 5 341 km² alana sahip olan Uşak yüzölçümü itibariyle iller sıralamasında 64. sıradadır. Ülke yüzölçümünün % 0,7'lik kısmını oluşturmaktadır.

Murat Dağı, Bulkaz Dağı ve Ahır Dağı ilin kuzey, kuzeydoğu ve doğudaki doğal sınırlarını oluşturur. İl topraklarının batısı, Gediz vadisi ile Ege Bölgesine açılır. İl toprakları birçok vadiyle yarılmış dalgali yaylalar görünümündedir. Bu yaylalar kuzeydoğudan güneybatıya doğru alçalarak bazı kesimlerde hafif dalgali bir görünüş alırlar.

İl arazisi genel olarak dalgali plato görünümündedir. Kuzey ve doğu kesimleri dağlık, güney ve batı kesimleri ise ovalar ve dalgali arazilerden oluşmaktadır. İl topraklarının % 57,5'i platolardan, % 37 si dağlardan ve % 5,5 i de ovalardan meydana gelmektedir.

Uşak Kütahya Vilayetine bağlı bir kaza iken, 9 Temmuz 1953 tarih ve 6129 sayılı Kanunun 15 Temmuz 1953 tarih ve 8458 sayılı Resmi Gazete’de yayımlanması ile vilayet olarak “il” statüsüne kavuşmuştur. Aynı kanunla Banaz, Ulubey, Karahallı ve Sivaslı nahiye merkezlerinde birer kaza kurulmuş, ayrıca Manisa Vilayetine bağlı Eşme kazasını da ihtiva etmek üzere, şu anki mevcut 5 ilçesi belirlenmiştir.



HARİTA 2: UŞAK İLÇELERİ



HARİTA 3: UYDU GÖRÜNTÜSÜ

Devlet Planlama Teşkilatı tarafından 2004 yılında yapılmış olan "İlçelerin Sosyo-Ekonomik Gelişmişlik Sıralaması Araştırması" na göre, Uşak Merkez ilçesi 872 ilçe içerisinde 52. sırada olup 2. derece gelişmiş ilçeler arasında yer almaktadır.

Uşak Merkez İlçesi Sosyo-Ekonomik Göstergeleri

SOSYO-EKONOMİK GÖSTERGELER	Merkez	Sıra
Nüfus	179 458	45
Şehirleşme Oranı	76,34	53
Nüfus Artış Hızı (%)	20,97	172
Nüfus Yoğunluğu	137	134
Nüfus Bağımlılık Oranı (%)	49,37	715
Ortalama Hanehalkı Büyüklüğü	3,89	717
Tarım Sektöründe Çalışanlar Oranı (%)	37,33	812
Sanayi Sektöründe Çalışanlar Oranı (%)	26,33	22
Hizmetler Sektöründe Çalışanlar Oranı (%)	36,35	148
İşsizlik Oranı (%)	8,21	206
Okur Yazar Oranı (%)	89,44	190
Bebek Ölüm Oranı (‰)	37,59	476
Fert Başına Genel Bütçe Geliri (Bin TL)	153 706	87
Vergi Gelirlerinin Ülke İçindeki Payı (%)	0,13839	50
Tarımsal Üretimin Ülke İçindeki Payı (%)	0,18042	161

Devlet Planlama Teşkilatı tarafından 2010 yılında yapılmış olan "İllerin ve Bölgelerin Sosyo-Ekonomik Gelişmişlik Sıralaması Araştırması"na göre, Uşak İli, 29. sırada yer almaktadır.

Zengin bir bitki örtüsü, sıcak-soğuk su kaynakları ve doğal güzelliğe sahip olan Murat Dağının zirvesini 2.309 m yükseklikte bulunan Kartaltepe oluşturmaktadır. Zirve noktası Kütahya ili sınırları içinde bulunan Murat Dağı'nın Uşak sınırları içerisinde kalan tepelik alanlarının ortalama yükseltisi 1.500 m civarındadır.

Bulkaz Dağı, Sivaslı ilçesinin doğu ve güneydoğusunda bulunmaktadır. Zirve noktası 1.930 m de bulunan dağın yapısında kireçtaşları hakim durumdadır. Kuzey-güney istikametinde uzanan Bulkaz Dağı, aynı zamanda Uşak-Afyon illerinin doğal sınırını oluşturmaktadır. Zengin su kaynaklarına sahip olan dağ, bitki örtüsü bakımından fazla zengin değildir.

Demiryolu: Afyon-Uşak-İzmir Demiryolu il merkezinden geçmekte olup il sınırları içindeki demiryolu uzunluğu 159 km'dir. 1897 yılından bu yana hizmet veren hat, hızlı tren projesi kapsamına alınmıştır.

Havayolu: Uşak Havaalanı, kent merkezinin doğu doğrultusunda bulunmakta olup; 2560 x 30 metre pist uzunluğuna sahiptir.



HARİTA 5: PLANLAMA ALANI YAKIN ÇEVRE ULAŞIM BAĞLANTILARI

Plan değişikliği yapılması düşünülen alan, kent merkezinin güneydoğu yönünde, Fevzi Çakmak Mahallesi sınırları içerisinde yer almakta olup; Kent merkezine yaklaşık 4,3 kilometre mesafede, Uşak Havaalanına yaklaşık 4,3 kilometre mesafede, İzmir-Ankara Karayoluna yaklaşık 2,9 kilometre mesafededir.

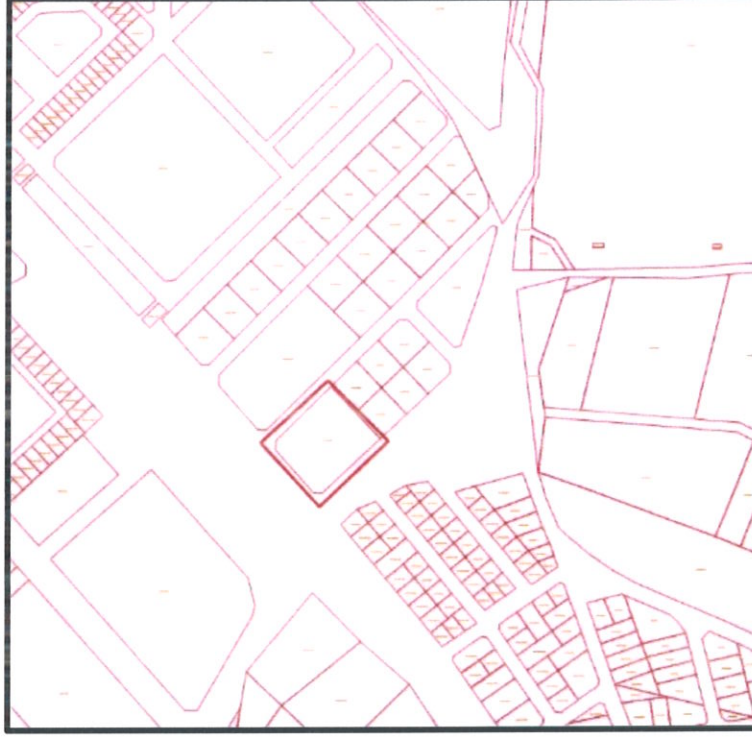
2. MÜLKİYET VE KADASTRAL DURUM

2.1. MÜLKİYET DURUMU

Plan değişikliği yapılmak istenen İlimiz, Merkez, Fevzi Çakmak Mahallesi, 6988 ada 10 numaralı parselin mülkiyeti Uşak Belediyesine aittir.

2.2. KADASTRAL DURUM

Plan değişikliğine konu alan Uşak İli, Merkez İlçesi, Fevzi Çakmak Mahallesi sınırları içerisinde kalan bölgenin kadastral durumu aşağıda sunulduğu gibidir.



HARİTA 6: PLANLAMA ALANI KADASTRO HARİTASI

3. MEVCUT DURUM TESPİTİ

3.1. YAPI ANALİZİ

Planlama alanı olan 6988 ada 10 numaralı parselde yapılaşma bulunmamaktadır.

3.2. ALANA AİT FOTOĞRAFLAR



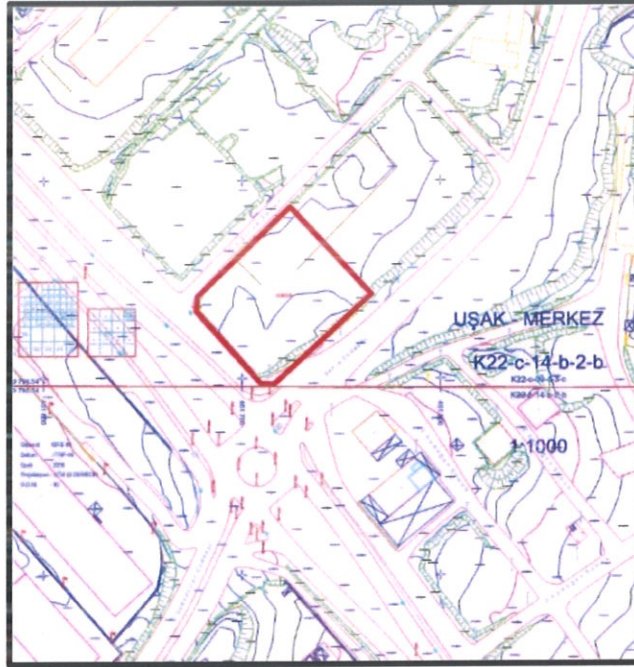
3.3. KORUMAYA İLİŞKİN VERİLER

Planlama alanı içerisinde korunması gerekli bir yapı bulunmamaktadır.

3.4. HALİHAZIR HARİTA DURUMU

3.4.1. 1/1.000 HALİHAZIR HARİTA DURUMU

Söz konusu planlama alanı, Uşak Belediye Başkanlığı tarafından 2022 tarihinde onaylanan 417 adet hali hazır haritanın K22c09c3c paftasında yer almaktadır.

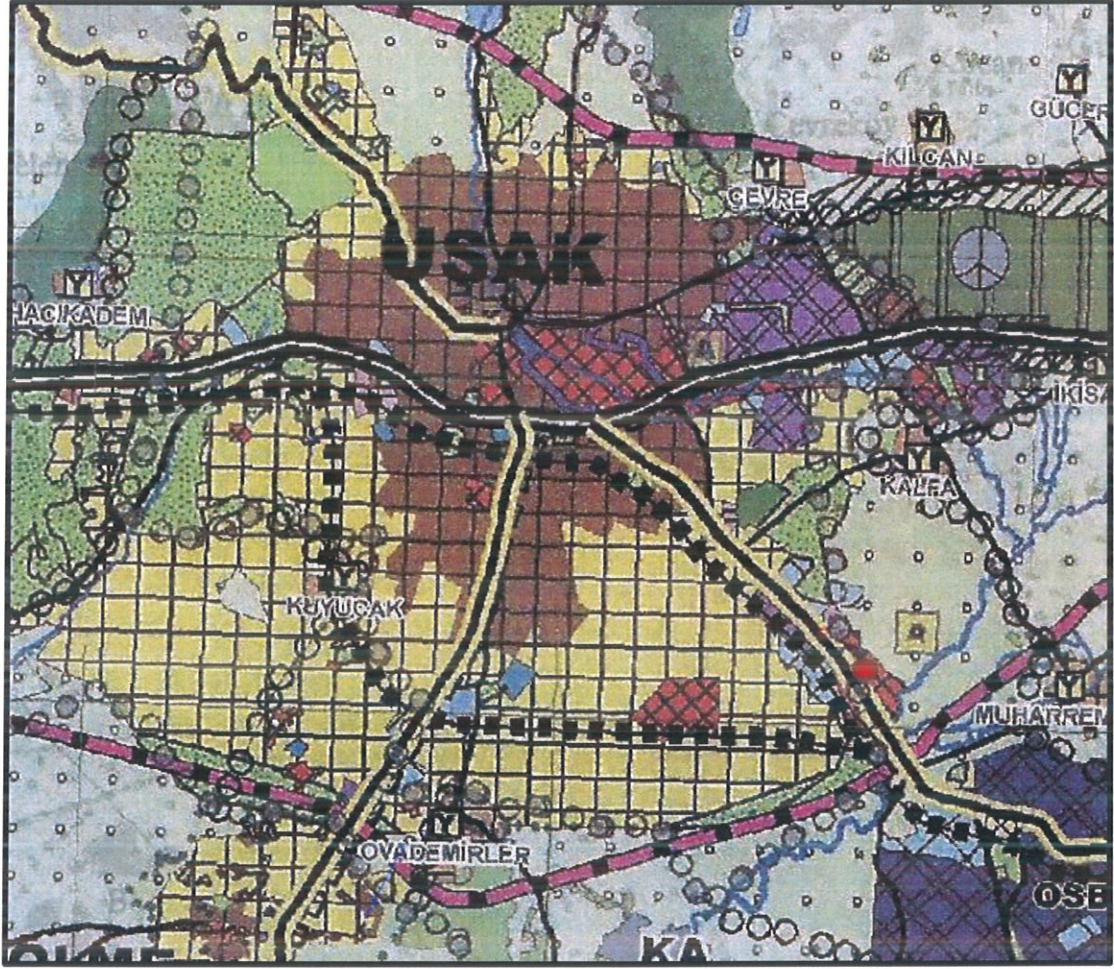


HARİTA 7: PLANLAMA ALANI 1/1000 ÖLÇEKLİ HALİHAZIR HARİTA

4. MEVCUT PLANLAMA KARARLARI

4.1. 1/100.000 ÖLÇEKLİ ÇEVRE DÜZENİ PLANI

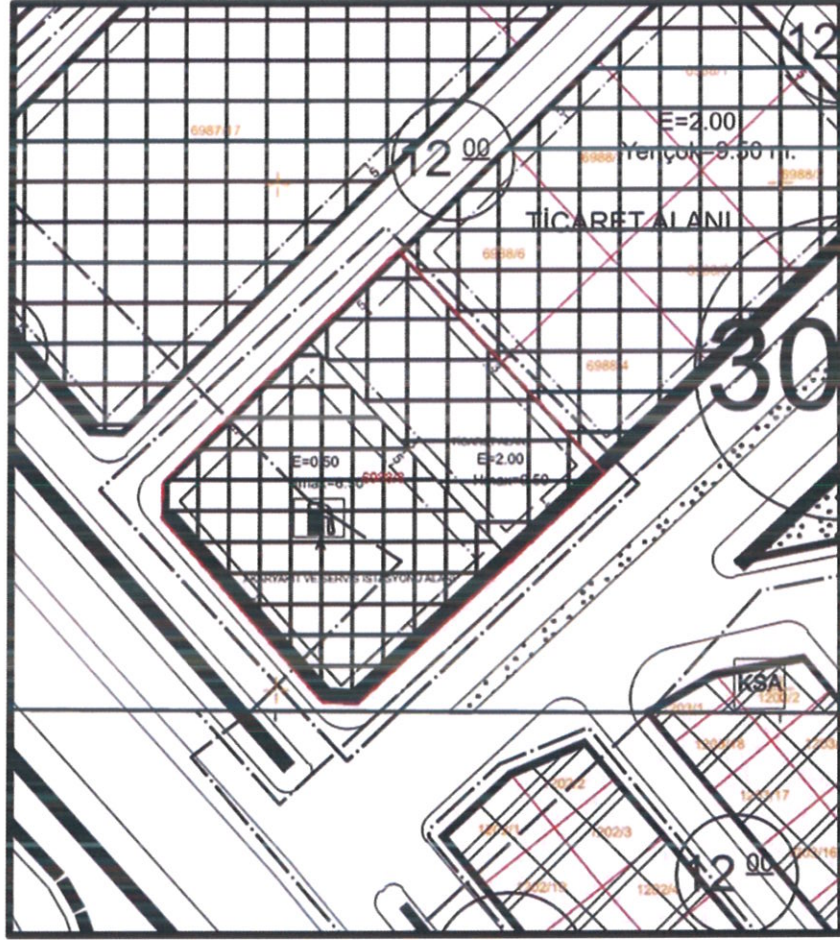
1/100.000 ölçekli Uşak Çevre Düzeni Planı, Uşak İl Genel Meclisi tarafından 08.09.2008 tarih ve 240 sayılı Belediye Meclis Kararı ile onaylanmıştır. Konu taşınmaz Uşak İli 1/100.000 Ölçekli Çevre Düzeni Planında **“Konut Dışı Kentsel Çalışma Alanları”** içerisinde kalmaktadır.



HARİTA 8: MEVCUT 1/100.000 ÖLÇEKLİ ÇEVRE DÜZENİ PLANI

4.2. 1/1.000 ÖLÇEKLİ UYGULAMA İMAR PLANI

Planlama alanı 1/1000 ölçekli uygulama imar planında Akaryakıt ve Servis İstasyonu Alanı olarak planlıdır.

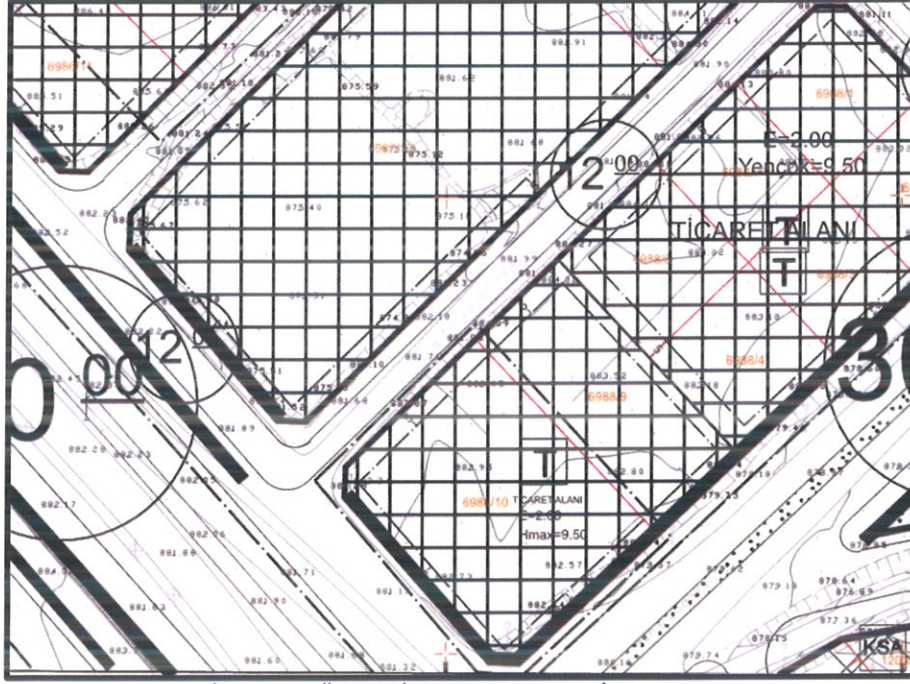


HARİTA 10: PLANLAMA ALANI 1/1000 ÖLÇEKLİ MEVCUT PLAN

5. PLANLAMANIN GEREKÇESİ VE PLANLAMA KARARLARI

5.1. PLANLAMA GEREKÇESİ VE AMACI

İlimiz, Merkez, Fevzi Çakmak Mahallesi 6988 ada 10 numaralı parsel Uşak Belediyesine aittir. Parsel ticaret alanı olarak belirlendiği durumda parsel daha işlevsel kullanılacaktır,



HARİTA 11: ÖNERİ UYGULAMA İMAR PLANI

5.2. PLANLAMA KARARLARI

Hazırlanan 1/1000 ölçekli uygulama imar planı değişiklik taslağında; 6988 ada 10 numaralı parsel ticaret alanı için komşuları ile aynı olacak şekilde $E=2.00$, $Yençok=9.50$ metre yapılaşma koşulları ile yollardan 5 metre yapı yaklaşma mesafeleri belirlenmiştir.